



Galapagos Angel Crucero de 7 días "D"

(Bartholomew, Isabela, Fernandina, Isabela, Floreana)



Día 1: Lunes

ISLA BARTHOLOMEW

En la mañana: Llegada Aeropuerto Baltra

El vuelo de la mañana lo llevará desde Quito o Guayaquil a Baltra, Islas Galápagos.

Después pasarás por inmigración y tu equipaje será recibido por el personal de Galapagos Angel y serás transferido al yate. Se te mostrará la cabina donde tendrás tiempo para instalarte. Antes del almuerzo habrá una sesión informativa de bienvenida.

En la tarde: Roca del Pináculo

La isla Bartholomew es hogar de una de las vistas más icónicas en Galápagos: la Roca del Pináculo. Tomaremos un sendero de escaleras hacia la cima del volcán central de la isla (aproximadamente unos 30 o 40 minutos) donde podrá disfrutar una de las más maravillosas vistas. También visitaremos una pequeña y hermosa playa de arena blanca rodeada por vegetación única. Esta playa es perfecta para realizar snorkeling, donde incluso puede ver nadar a los pingüinos de Galápagos.

Roca del Pináculo, Isla Bartholomew	
Posibles actividades:	Paseo en bote, buceo de superficie y senderismo (1.2 miles/2 km)
Dificultad:	Moderado/Difícil
Tipo de desembarco:	Seco & Mojado
Destacados y animales:	Roca del Pináculo, vista panorámica, pingüinos, plantas pioneras, cactus de lava; buceo de superficie: pingüinos, tiburones de arrecife, rayas, y peces coloridos.

Día 2: Martes

ISLAS ISABELA Y FERNANDINA

En la mañana: Punta Vicente Roca

Compuesta de dos caletas separadas, Punta Vicente Roca tiene una gran bahía con espectacular vida marina. Esté atento a los caballitos de mar, las tortugas marinas, y la extraña y fascinante Mola mola (o pez sol) mientras realiza buceo de superficie.

Punta Vicente Roca, Isla Isabela	
Posibles actividades:	Buceo de superficie y paseo en bote
Dificultad:	Fácil/Moderado
Tipo de desembarco:	Sin desembarque
Destacados y animales:	Pingüinos, piqueros patas azules, golondrinas, piqueros de Nazca. Tortugas marinas, rayas y pez globo.

En la tarde: Punta Espinoza

Cruzando el canal de Bolívar que divide las islas Isabela y Fernandina, llegaremos a Punta Espinoza. Después de pasar por una colonia de iguanas marinas y un grupo de leones marinos, alcanzaremos lo más destacado de la isla: el sitio de anidación de cormoranes no voladores. Esta área también proporciona una gran oportunidad de ver el halcón de Galápagos.

Punta Espinoza, Isla Fernandina	
<i>Posibles actividades:</i>	Caminata (aproximadamente 1.2millas/2km)
<i>Dificultad:</i>	Moderado
<i>Tipo de desembarco:</i>	Seco
<i>Destacados y animales:</i>	Cormoranes no voladores, iguanas marinas, lava 'a'ã, leones marinos, pingüinos, volcán activo "La Cumbre".

Día 3: Miércoles

ISLA ISABELA

En la mañana: Caleta Tagus

Caleta Tagus en Isabela, se encuentra frente a la isla Fernandina, cerca del canal de Bolívar que divide las dos islas. Este lugar ha sido frecuentado por barcos desde el 1800, usando el área como un sitio de anclaje. Los senderos serpentean junto al lago Darwin hasta una cresta con vistas maravillosas. Punta Tortuga, justo al norte de Caleta Tagus, es otra hermosa playa rodeada de manglares.

Caleta Tagus, Isla Isabela	
<i>Posibles actividades:</i>	Caminata larga, buceo, paseo en panga
<i>Dificultad:</i>	Moderado/Difícil
<i>Tipo de desembarco:</i>	Seco
<i>Destacados y animales:</i>	Pingüinos, cormoranes no voladores, volcán y lago Darwin.

En la tarde: Bahía Elizabeth

Bahía Elizabeth está ubicada en la costa este de la Isla Isabela. La bahía contiene varios islotes, que pueden ser visitados en bote. Pingüinos y los piqueros de patas azules se pueden ver en los islotes rocosos. Con una abundancia de vida marina y agua clara, la zona es también perfecta para hacer buceo de superficie y ver escuelas de peces de colores, leones marinos e incluso tiburones.

Bahía Elizabeth, Isla Isabela	
<i>Posibles actividades:</i>	Paseo en bote de 2 horas
<i>Dificultad:</i>	Fácil/Moderado
<i>Tipo de desembarco:</i>	Mojado
<i>Destacados y animales:</i>	Bosque de manglares (único en Galápagos), tortugas marinas, pingüinos, rayas, garzas, leones marinos

Día 4: Jueves

ISLA ISABELA

En la mañana: Bahía Urbina

Bahía Urbina se encuentra en la base del volcán Alcedo, al oeste de la costa entre Caleta Tagus y Bahía Elizabeth en Isabela. Esta área experimentó un gran levantamiento en 1954 haciendo que la tierra se eleve más de 5 metros. La costa se expandió media milla dejando la vida marina varada en la nueva tierra descubierta. Esta área también es un excelente lugar para bucear.

Bahía Urbina, Isla Isabela	
<i>Posibles actividades:</i>	Buceo de superficie, paseo en bote y caminata, 2 senderos: corto (0.6mi/1km), largo (1,9mi/3km)
<i>Dificultad:</i>	Fácil/Moderado
<i>Tipo de desembarco:</i>	Mojado
<i>Destacados y animales:</i>	Iguanas terrestres (las más grandes de Galápagos), halcones, arrecifes de coral, tortugas gigantes; buceo: tortugas marinas, rayas, peces tropicales.

En la tarde: Punta Moreno

Punta Moreno está localizado al suroeste de Bahía Elizabeth y la lava solidificada en la costa permite un desembarco seco. La lava ha dejado a su paso piscinas cristalinas desde donde se puede observar vida marina que parece de otro mundo. En los estanques salobres de esta área también se puede ver flamencos rosados, patos de mejillas blancas y gallinules comunes. Si mira detenidamente a las piscinas, puede ver tiburones de arrecife de punta blanca y algunas tortugas de mar.

Punta Moreno, Isla Isabela	
<i>Posibles actividades:</i>	Buceo, paseo en panga y caminata(1.2millas/2km)
<i>Dificultad:</i>	Moderado/Difícil
<i>Tipo de desembarco:</i>	Seco
<i>Destacados y animales:</i>	Famencos, gallinules, patos pintados, tortugas marinas, tiburones de arrecife de punta blanca.

Día 5: Viernes

ISLA ISABELA

En la mañana: Volcán Sierra Negra

Volcán Sierra Negra posee la caldera basáltica más grande en las Galápagos con un diámetro de 6.2 millas (10 km). El sitio ofrece vistas impresionantes y la oportunidad de observar hasta siete especies de pinzones y una rica muestra de vegetación. El lado norte de la caldera proporciona evidencia de su actividad volcánica más reciente en 2005.

Volcán Sierra Negra, Isla Isabela	
<i>Posibles actividades:</i>	Excursión, caminata
<i>Dificultad:</i>	Difícil
<i>Tipo de desembarco:</i>	Seco
<i>Destacados y animales:</i>	Caldera basáltica, vistas impresionantes, pinzones.

En la tarde: Centro de Crianza Arnaldo Tupiza

Visitará el Centro de Crianza Arnaldo Tupiza de Isabela, el cuál se encuentra a una milla (1,5 km) de Puerto Villamil. En este centro, poblaciones de tortugas de los volcanes Sierra Negra, Cerro Azul, Cazuela, Cinco Cerros, Roca Unión, San Pedro, Mesas y Cerro Paloma han sido criados en cautiverio. En total hay 330 tortugas juveniles y adultas.

Centro de Crianza Arnaldo Tupiza, Isla Isabela	
<i>Posibles actividades:</i>	Caminata, natación, snorkel
<i>Dificultad:</i>	Fácil
<i>Tipo de desembarco:</i>	Seco
<i>Destacados y animales:</i>	Dos de las cinco especies de tortugas gigantes

Día 6: Sábado

ISLA FLOREANA

En la mañana: Corona del Diablo

Tendrá la oportunidad de bucear alrededor de la Corona del Diablo, compuesto por los restos rocosos de un volcán que sobresale de la superficie del mar. Esta es una excelente ubicación para observar una amplia gama de criaturas marinas.

Corona del Diablo, Isla Floreana	
<i>Posibles actividades:</i>	Snorkeling, paseo en paga
<i>Dificultad:</i>	Moderado/Difícil
<i>Tipo de desembarco:</i>	Sin desembarque
<i>Destacados y animales:</i>	Amplia gama de especies marinas

Después: Punta Cormorant

Punta Cormorant alberga una gran laguna de flamencos donde otras aves como zancos comunes y patos de mejillas blancas también se pueden observar. Cerca a este punto se encuentran playas con características únicas: Green Beach, llamada así debido a su color verde que proviene de un alto porcentaje de cristales de olivino en la arena, y Flour Sand Beach, el cual se compone de coral blanco.

Punta Cormorant, Isla Floreana	
<i>Posibles actividades:</i>	Paseo en bote y caminata (1.25millas/2km)
<i>Dificultad:</i>	Fácil
<i>Tipo de desembarco:</i>	Mojado
<i>Destacados y animales:</i>	Flamencos, playa de color verde

En la tarde: Bahía del Correo

Desembarcaremos en la playa y nos dirigiremos a un lugar donde los balleneros del siglo XVIII colocaron un barril de madera para utilizarlo como buzón no oficial. La costumbre continúa hasta hoy con los visitantes de Galápagos. No olvide sus postales, y no se sorprenda si la tarjeta postal llega a su destino antes de usted llegar a casa!

Bahía del Correo, Isla Floreana	
<i>Posibles actividades:</i>	Caminata corta (menos de 0.6millas/1km) y buceo de superficie
<i>Dificultad:</i>	Fácil
<i>Tipo de desembarco:</i>	Mojado
<i>Destacados y animales:</i>	Barril de correos, bonita playa de arena.

Día 7: Domingo

ISLA

En la mañana: Islote Mosquera

Ubicado entre las islas de Baltra y Seymour Norte, este arrecife de rocas y coral (resultado de un levantamiento volcánico) tiene solo 160 metros de ancho en su parte más angosta. Esta isla tiene una de las mayores poblaciones de leones marinos y es el hogar de muchas aves marinas. Han habido informes ocasionales de orcas alimentándose de leones marinos en este sitio.

Islote Mosquera	
<i>Posibles actividades:</i>	Paseo en bote, buceo de superficie
<i>Dificultad:</i>	Fácil
<i>Tipo de desembarco:</i>	Sin desembarque
<i>Destacados y animales:</i>	Leones marinos, aves costeras


Después: Salida del Aeropuerto de Baltra

Después de la visita final, será trasladado al aeropuerto de Baltra a tiempo para su vuelo de regreso al continente.

Importante:


Nuestros itinerarios podrían estar sujetos a cambios por motivos de actividad de la vida silvestre, consideraciones de seguridad, instrucciones dadas por el Parque Nacional Galápagos, capacidades e intereses específicos de los pasajeros, como también, por motivos de operación que puedan causar que el guía o el capitán cambien el horario o la naturaleza de la visita. Su guía y capitán siempre harán lo posible por seleccionar el mejor itinerario dentro de estos límites.


Ventas


 Llame gratis: +1-877-209-7243

 Línea Directa: +593-2-602-4568

Reservas

 sales2@royalgalapagos.com

 sales5@royalgalapagos.com

 sales7@royalgalapagos.com

Dirección

Av. 12 de Octubre N26-48 y La
Coruña. - Edificio Mirage, oficina
6D. Quito - Ecuador